





www.gorafe.es

AYUNTAMIENTO DE GORAFE
Plaza de la Constitución, 6
18890 GORAFE (Granada)
T +34 958 693 159
Fax.+34 958 693 006
gorafe@dipgra.es

CENTRO DE INTERPRETACIÓN DEL MEGALITISMO
Calle Granada, 1
18890 GORAFE. (Granada)
T + 34 616 944 605

 centro interpretacion megalitismo gorafe
 interpretacion megalitismo gorafe
 @CIMGorafe
 megalitismogorafe

www.turgranada.es

Patronato Provincial de Turismo de Granada
Cárcel Baja, 3
18001 Granada
T +34 958 247 146
Fax +34 958 247 129
informacion@turgranada.es




AYUNTAMIENTO DE GORAFE

 **Diputación de Granada**
Avanzamos junt@s

 **Granada**
PATRONATO PROVINCIAL DE TURISMO


 **Granada**
PATRONATO PROVINCIAL DE TURISMO



GORAFE

GUADIX-MARQUESADO
granada

• INICIATIVAS •



El actual nombre de la localidad proviene del nombre árabe de la alquería de **Gaurab**, nombrada con ese nombre en el siglo XII por el historiador árabe al-Idrisi como una de las pertenecientes al término de Guadix. El topónimo Gaurab significaría «cámaras altas» o «bajo la altura» y probablemente hacía referencia a las viviendas excavadas en un terreno muy arcilloso que se encuentran aún hoy en los acantilados de **Gorafe**.

En los alrededores del valle del río Gar se encuentra una de las mayores concentraciones de dólmenes de toda Europa, unos 240 sepulturas distribuidas en 11 necrópolis, pertenecientes a diversas tribus de ganaderos y agricultores asentadas en la región desde hace 6000 años.


La posterior llegada de pobladores pertenecientes a la cultura de El Argar, 1900 a.C. y de los iberos de la Edad de Hierro (1000 a. C.) y su establecimiento en los cercanos poblados de El Culantrillo, Las Angosturas y Montealegre supuso una continuidad en la construcción de monumentos funerarios a juzgar por el ajuar encontrado en alguno de los dólmenes.

La actual población tiene su origen en la baja Edad Media con la invasión musulmana de la península ibérica. De la población almohade se conservan varios ejemplos de cuevas con complejos sistemas defensivos conocidas como Los Algarves.

Durante el período nazarí el municipio adquirió cierta relevancia al encontrarse en territorio de frontera. Aparecen en esta época las primeras referencias al castillo de la localidad, aunque es posible que éste fuera anterior. **Gorafe** fue conquistada en 1451 por los castellanos y su fortaleza y campos fueron entregados por los Reyes Católicos a Álvaro de Bazán y Quiñones para posteriormente ser vendidas. Gracias al eficaz sistema de riego desarrollado durante la época de dominación árabe, la zona fue un importante núcleo agrícola durante los siglos posteriores.

Estela Funeraria de Gorafe


Durante la campaña de limpieza y re-excavación de los dólmenes de **Majadillas** se localizó una estela funeraria en "Majadillas 77" y que representa un individuo tocado (con tres plumas) y un bastón en su mano derecha. La representación lineal grabada con punzón romano en doble hilada está realizada en piedra caliza de 97 x 40 x 8 cm. Es una de las dos estelas funerarias que existen en Andalucía, y su hallazgo plantea nuevas ideas sobre la jerarquización de la sociedad en de este periodo.



Hasta 242 dólmenes se han dotado en el Parque Megalítico de Gorafe, con hasta quince tipos de estructuras diferentes.



El Parque Temático Integral sobre el Megalitismo de Gorafe es la concentración de dólmenes más importante de Europa



CENTRO DE INTERPRETACIÓN DEL MEGALITISMO (C.I.M)


El Parque Megalítico de Gorafe se completa en 2011 con la puesta en funcionamiento del Centro de Interpretación del Megalitismo de Gorafe, que con más de 600 m² es el más grande de toda la provincia, de impresionante diseño arquitectónico y provisto con las más modernas tecnologías. Se desarrolla en cinco espacios expositivos unidos por una rampa helicoidal. El diseño imita la forma de un sepulcro megalítico con su cámara y corredor de acceso mostrando al visitante qué es el megalitismo en su contexto cronológico y cultural. Así mismo, explica cuáles eran las sociedades que construyeron los monumentos megalíticos, en qué época vivieron y cuál era su forma de vida.

DOLMENES (PARQUE INTEGRAL SOBRE EL MEGALITISMO DE GORAFE)

Un dolmen, que en bretón quiere decir 'mesa grande de piedra', es una construcción megalítica de carácter funerario consistente por lo general en varias losas (ortostatos) hincadas en la tierra en posición vertical y una losa de cubierta apoyada sobre ellas en posición horizontal. El conjunto conforma una cámara y está rodeado un montón de tierra de sujeción, formando una colina artificial o túmulo. Gorafe cuenta con once necrópolis megalíticas, la mayor concentración de dólmenes del país y una de las más importantes de Europa, un conjunto de más de 242 ejemplares de enorme diversidad. En la actualidad existen tres rutas habilitadas donde se puede visitar más de sesenta sepulturas: ruta del Llano de Olivares, rutas del Conquín y rutas de Majadillas.

PETROGLIFOS DEL CERRO DE LA MINA

Grabados rupestres en piedra arenisca de 4.500 años de antigüedad, los más antiguos de la provincia de Granada, utilizados para la celebración de rituales mágico-religiosos, con representaciones de figuras femeninas y masculinas en danza ritual, representaciones del sol y de la luna. Existen un total de 5 piedras grabadas, destaca además la existencia de una "mina" a diez metros de los petroglifos, de dónde se extraía almagra, que mezclado con grasa se usaba como pigmento.



LOS ALGARVES

Se trata de una fortaleza almohade del siglo XII, provistas de complejos sistemas de defensa horadados en una pared vertical de más de 100 metros de desnivel. Son una serie de dependencias excavadas en varios niveles, en el nivel superior las cuevas o dependencias se conectan por un pasillo interior. Hay que destacar la existencia de una alberca para el abastecimiento de agua, un "pozo" o silo para almacenar grano y un palomar para palomas mensajeras que garantizarían comunicación y carne en caso de asedio, todo excavado a mano en el propio terreno. El actual nombre de la localidad proviene del nombre árabe de la alquería de Gaurab, nombrada con ese nombre en el siglo XII por el historiador árabe al-Idrisi como una de las pertenecientes al término de Guadix. El topónimo Gaurab significaría «cámaras altas» o «bajo la altura» y probablemente hacía referencia a la fortaleza de Los Algarves, un singular conjunto de cuevas excavadas en los acantilados del municipio.

ACUEDUCTO DEL TORIL

El "acueducto o acequia del toril" se originó por la acción humana hace milenios y por la precipitación de minerales disueltos en el agua termal. Estos pobladores prehistóricos canalizaron y guiaron el agua para abastecer a un asentamiento desde una de las ocho fuentes termales que existen en el entorno. Es un acueducto natural de caliza travertina de hasta 15 m de altura, único en Europa. Su trazado ondulante lo hace más estable, se pueden apreciar las diferentes conducciones que han variado a lo largo de su historia, existen hasta un total de cinco. Con una longitud de casi un kilómetro y medio ofrece una ruta de excepcional belleza, donde encontramos entre otros, el Limonium Alicunense (Plumbaginaceae), endemismo único de este acueducto, una planta adaptada a la salinidad de este entorno.




BADLANDS (DESIERTO DE GORAFE)

Los Badlands son un tipo de paisaje de características áridas y de litología rica en arcillas y limos, muy erosionado por el agua y el viento debido a la escasa vegetación. Cañones, cárcavas y barrancos, canales, chimeneas de hada (columnas de roca con formas en sus picos) y otras formas geológicas del estilo son comunes en los badlands.

Dependiendo de las sucesiones sedimentarias que las conformen, estas tierras pueden presentar una espectacular gama de colores, que alterna capas que van del negro azulado oscuro, característico del carbón, al color de los materiales blandos, como el blanco del caolín o el yeso, por el rojo brillante, característico de algunas arcillas o al variado de las margas. Algunas de las capas de fósiles más importantes se han encontrado en este tipo de tierras, donde las fuerzas de la erosión han expuesto las capas de sedimentos.

LOS COLORAOS (DESIERTO DE GORAFE)

El desierto de Gorafe se encuentra perfectamente definido y delimitado por dos grandes ríos: al este (oriente) el Guadiana Menor y al oeste (occidente) el río de Gor. Dentro de este conjunto o espacio físico hay dos zonas geológicamente muy diferentes y con claras diferencias paisajísticas: una, la emplazada en la parte más occidental, al oeste y próxima al Río de Gor. Un lugar de gran belleza dentro de la zona de las arcillas rojas es el paraje de Los Coloraos, que son llamados así por los característicos colores que tienen los cañones de arcilla roja que se localizan en este lugar. También son las paredes de mayor desnivel del valle y permiten apreciar en su visionado la estratificación (registro geológico) que dejó el gran lago interior de la Depresión de Guadix-Baza que aquí existió, a lo largo de los millones de años en que los estratos del lago se fueron acumulando en su cubeta.



CIELO DE GORAFE

Gorafe cuenta con excelentes cielos oscuros, de los mejores de Europa, con escasa contaminación lumínica y un SQM = 19.51 / Nelm = 5.81 / Moon = 0% hacen de este enclave un lugar privilegiado para el desarrollo de la astronomía. Gorafe ha sido el primer pueblo de la provincia de Granada en apagar el alumbrado público para realizar una observación astronómica, este tipo de jornadas y observaciones se realizan a lo largo del año y con contenidos diversos sobre astronomía. Gorafe cuenta con diversos miradores y lugares para realizar observaciones, con alojamientos-cueva que poseen la certificación astronómica "Starlight" y con la próxima creación del "Parque Estelar de Gorafe".

DISCORDANCIA DE GORAFE

Gorafe cuenta con diversos lugares de interés geológico, contemplados en la red de miradores que conformarán el futuro "Geo-parque del Cuaternario" de la comarca de Guadix, que abarca varios municipios del territorio. Entre ellos destaca la "Discordancia de Gorafe", una formación de gran singularidad y de gran interés geológico, y que consiste en un pliegue de terreno vertical bajo unos estratos horizontales, situado en un enclave de gran belleza. En geología se define como discordancia angular erosiva donde los estratos subyacentes tienen una inclinación diferente a los suprayacentes más modernos.

AVES DE GORAFE

Gorafe cuenta con más de cien especies de aves en sus cielos, algunas de ellas muy interesantes para el aficionado como son: buitre leonado, águila real, águila calzada, búho real, camachuelo trompetero, alcarabán, carraca, picapinos, torcecuellos, piquituerto, raquero común, ganga, sisón, pito real, chova piquirroja, curruca tomillera... Además de otras singulares especies de fauna y flora.

